



Program rozvoje

obce Sýkořice

2023-2032



Zpracovatel: TIMIKA CZ ve spolupráci se zastupitelstvem obce

Anotace

Základním plánovacím dokumentem je dle zákona č. 128/2000 Sb., o obcích Program rozvoje obce. Jedná se o střednědobý strategický dokument, jehož cílem je představit obec z historického i současného pohledu a definovat prioritní oblasti rozvoje obce.

Program vychází z demografické a socioekonomické situace v obci a zohledňuje požadavky místních obyvatel, představitelů obce i spolků. Dokument slouží vedení obce jako podklad pro koncepční a dlouhodobé plánování územního rozvoje včetně přípravy rozvojových aktivit a projektů v obci, zároveň slouží jako podklad pro efektivní využívání finančních prostředků, jak z vlastního rozpočtu, tak z vypsanych dotačních titulů. Program rozvoje je rozdělen na část analytickou a návrhovou. Analytická část popisuje současnou situaci v obci na základě statistických dat a dalších dostupných dokumentů. Na ni navazuje návrhová část, která navrhuje optimální řešení rozvoje nebo identifikovaných problémů.

Hlavním cílem je zkvalitnění života pro obyvatele obce i pro nerezidenty.

Program rozvoje obce není neměnný, každoročně by mělo zastupitelstvo posoudit aktuálnost tohoto dokumentu a jeho plnění, provést případné úpravy dle aktuálního vývoje. Na dokument by měly navazovat roční plány akcí k jeho realizaci dle možností obce.

Program rozvoje obce byl schválen zastupitelstvem obce dne 4.5.2023 bodem č. 1.

Program rozvoje obce Sýkořice

Obsah

ANALYTICKÁ ČÁST	5
CHARAKTERISTIKA OBCE	5
<i>Historie</i>	6
<i>Území</i>	7
<i>Obyvatelstvo</i>	8
<i>Hospodářství</i>	11
<i>Infrastruktura</i>	12
<i>Vybavenost</i>	13
<i>Životní prostředí</i>	14
<i>Správa obce</i>	16
VÝCHODISKA PRO NÁVRHOVOU ČÁST – SWOT.....	17
NÁVRHOVÁ ČÁST	18
STRATEGICKÁ VIZE	18
PROGRAMOVÉ CÍLE	18
OPATŘENÍ A AKTIVITY.....	18
PODPORA REALIZACE PROGRAMU.....	21

Analytická část

Charakteristika obce

Status:	Obec
ZUJ (kód obce):	542466
NUTS 5:	CZ020C542466
Obec s pověřeným úřadem:	Křivoklát
Obec s rozšířenou působností:	Rakovník
LAU 1 (NUTS 4):	CZ020C - okres Rakovník
NUTS 3:	CZ020 - Středočeský kraj
NUTS 2:	CZ02 - Střední Čechy
IČO:	00244473
Obecní úřad:	Sýkořice 75 27024 Zbečno
Katastrální plocha (ha):	1585
Počet obyvatel k 1.1.2022	554
Nadmořská výška (m n. m.):	352
Zeměpisné souřadnice (WGS-84):	50.0345836N, 13.9317219E
Web:	https://www.sykorice.cz
ID datové schránky:	ki3aj2v

Historie

První písemná zmínka o Sýkořici je z roku 1581. Její jméno je odvozeno od slova sýkorka. V dávné minulosti totiž měli sýkořičtí osadníci povinnost ke hradu Křivoklátu odevzdávat tolik kop sýkorek, kolik je nedělí od sv. Petra a Pavla do sv. Václava. V *Dějínách Rakovnicka* od Václava Kočky se píše:

„Osadníci byli všichni usazeni na právu manském. Žádných platů peněžních k hradu nedávali, ale od starodávna byli povinni na hradě býti, předních, nebo prostředních vrat hlídali, na rozkaz pánů musí na lov choditi, vozy vedle bukovských spravovati, tanata naložiti, do kolny zavesti, složiti a v čas potřeby osušiti. Prvotní tato povinnost byla r. 1560 zmíněna, aby každý rok z jara, když tetřevi tokají a na podzim, když jeleni řvou, všichni pořád jeden týden celý je hlídali. Když tuto povinnost konají, nemají na lov choditi. Ve vsi bylo sedm poddaných, kteří obdělávali lán dědin. Za války třicetileté byly tři chalupy spáleny. Roku 1651 žilo tu 29 katolíků a 7 nekatolíků: Matouš Jirka má 20 strychů polí, Jan Šimek 15, Dorota Vanková 20, Kašpar Jiříkovic 12, Jan ml. Trousil 18, Ondřej Sklenář 40, Jan st. Trousil 19. Každý má 3-5 provazců lesa, obec má 30 provazců. Je zřejmé, že osadníci mnoho dědin přibrali z panského. Shwarzemberk zabral jim r. 1658 obecní lesy a přiznal obyvatelům toliko pastvu v nich. Spor o lesy obecní byl urovnán až r. 1736. Toliko z dějin Rakovnicka.“

Samostatnou obcí se Sýkořice stala v letech 1852-53. Do té doby měla svého rychtáře, ale pokladna patřila ke Zbečnu a byla společná. V té době žilo v obci 258 obyvatel, ale už v roce 1869 zde ve 47 domech žilo 437 obyvatel. To je skoro 10 lidí na jeden dům. Proto je uveden počet obyvatel a domů v některých následujících letech. Prudký nárůst obyvatel a domů nastal připojením osady Senecké v r. 1953 k Sýkořici. Do té doby Senecká patřila ke Zbečnu.

Rok 1880.....	418 obyvatel	61 domů
Rok 1961.....	664 obyvatel	189 domů
Rok 2005.....	430 obyvatel	253 domů

Obec Sýkořice si vede kroniku, která sahá až do roku 1937.

Území

Obec Sýkořice leží na rozhraní tří okresů – kladenského, berounského a rakovnického, do kterého také patří. Obec, s katastrální výměrou 1 585 ha a 64 arů má průměrnou nadmořskou výšku naměřenou u bývalé ZŠ 339 m.n.m. Nejnižše položenou částí obce je Valentův mlýn s výškou 222 m. n. m. Nejvyšším bodem je vrch Koza – 443 m. n. m. Západní a jihozápadní hranici katastru obce tvoří řeka Berounka. K Sýkořici patří také osada Luby, hájovna Skalka, zámek Dřevíč, budovy rybářství ve Vůznici a račický přívoz.

V samotném zastaveném území dnešní obce se v jižní části nachází urbanisticky hodnotná zástavba bývalých statků s navazující zástavbou menších domků v lokalitě „Na Kopečku“.

Obrázek 1: Obec v rámci okresu Rakovník – stav k 1.1.2016



ČSÚ

Obrázek 2: Území obce Sýkořice



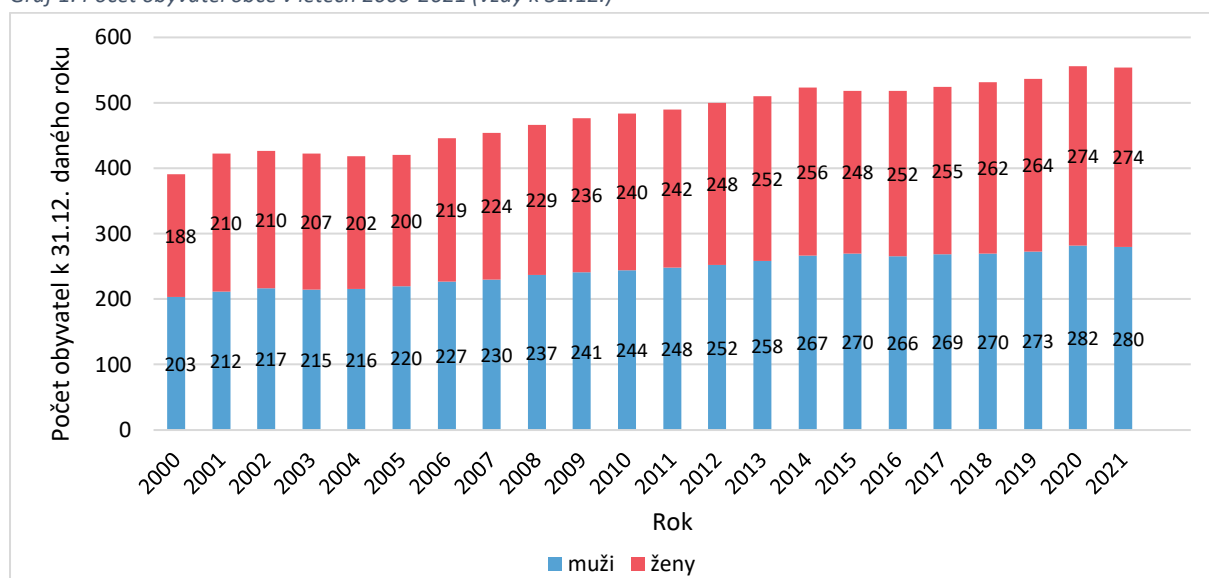
Mapy.cz

Obyvatelstvo

Demografický vývoj

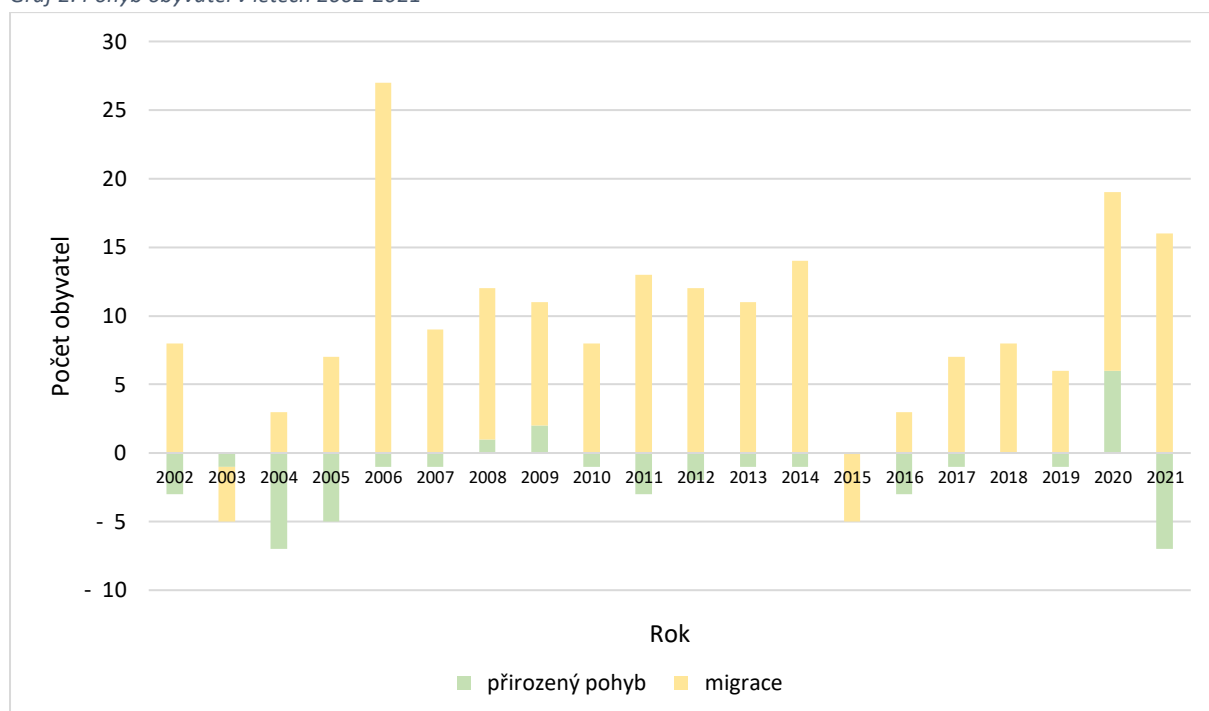
V obci žilo dle dat ČSÚ k 31.12.2022 554 obyvatel. Z grafu č. 1 níže je evidentní, že počet obyvatel od roku 2000 s velmi drobnými výkyvy roste. K výraznějšímu zvýšení počtu obyvatel obce došlo za rok 2006 (o 26) a dále za rok 2020 (o 19). Podle grafu č. 2 to bylo v roce 2006 dáno migrací (vysokým počtem přistěhovalých, v absolutních číslech 30 osob). V roce 2020 se počet obyvatel zvýšil nejen migrací, ale také přirozeným přírůstkem (nově narozenými). Dle grafu č. 2 počet obyvatel obce roste ve větší míře díky migraci – přistěhování nových obyvatel.

Graf 1: Počet obyvatel obce v letech 2000-2021 (vždy k 31.12.)



Vlastní zpracování dle dat ČSÚ

Graf 2: Pohyb obyvatel v letech 2002-2021



Vlastní zpracování dle dat ČSÚ

Program rozvoje obce Sýkořice

Tabulka 1: Porovnání průměrného věku v obci, okrese, kraji a ČR (stav k 31.12.)

Rok	Obec Sýkořice	Okres Rakovník	Středočeský kraj	Česká republika
2010	43,2	40,9	40,1	40,8
2011	43,0	41,2	40,3	41,1
2012	42,5	41,4	40,4	41,3
2013	42,9	41,7	40,6	41,5
2014	43,2	41,9	40,7	41,7
2015	44,1	42,1	40,8	41,9
2016	44,2	42,3	41,0	42,0
2017	44,5	42,6	41,1	42,2
2018	45,1	42,8	41,2	42,3
2019	45,6	43,0	41,3	42,5
2020	45,2	43,2	41,4	42,6
2021	45,3	43,3	41,5	42,8

Zdroj: vlastní zpracování dle ČSÚ

Tabulka výše ukazuje vývoj průměrného věku obyvatel v letech 2010 až 2021. Z tabulky je patrný celosvětový jev stárnutí populace. Obec Sýkořice je v porovnání s ostatními většími celky (okres, kraj, stát) starší. Z grafů č. 1 i 2 bylo patrné, že za rok 2020 byl výrazný kladný migrační i přirozený přírůstek. To jednorázově ovlivnilo také snížení průměrného věku v roce 2020 oproti 2019.

Trend stárnutí obyvatelstva však pokračuje a v obci je stále relativně vysoký počet starších občanů. Dokazuje to také *index stáří*, který je pro obec 176,4, zatímco pro celou ČR 128,1. Tento ukazatel vyjadřuje, kolik obyvatel ve věku 65 let a více připadá na 100 dětí do 15 let věku.

Sociální situace v obci

V obci se nenachází vyloučená lokalita. Obec se nepotýká s problémy souvisejícími s národnostními menšinami nebo návykovými látkami. Do budoucna bude nutné se věnovat zejména seniorům, a to po sociální, zdravotní i společenské stránce, aby nedocházelo k jejich vylučování ze společnosti a z komunitního života.

Spolková a osvětová činnost

Sokol Sýkořice – fotbalový klub, působí v obci již 90 let (k roku 2022), který hraje v soutěži III. třída sk. VÝCHOD. Spolek má v současnosti cca 50 členů. Mužstvo se pravidelně schází a organizuje společná soustředění, dětské dny, Pálení čarodějnic, Posvícenské zábavy a další kulturní akce.

SDH Sýkořice vznikl v roce 1995, má cca 20 členů, schází se pravidelně minimálně 2x ročně a pomáhá při obecních brigádách.

Myslivecký spolek Sluka působí v obci od roku 2014 a sdružuje 20 členů. Spolek se po celý rok nejen stará o zvěř, ale také organizuje myslivecký ples, hody i zábavy.

Program rozvoje obce Sýkořice

HC Sýkořice je dalším spolkem obce Sýkořice, který hraje na ledové ploše stadionu v Rakovníku.

Obrázek 3: Sokol Sýkořice



Zdroj: FB Sokol Sýkořice

Informovanost občanů o dění v obci

Obec zveřejňuje veškeré povinné informace na úřední desce u obchodu COOP i na svých webových stránkách. Obyvatelé dále mají možnost přihlásit se k odběru informačních SMS zpráv, jejichž prostřednictvím jsou občané informováni o termínech důležitých akcí.

Hospodářství

Ekonomická situace

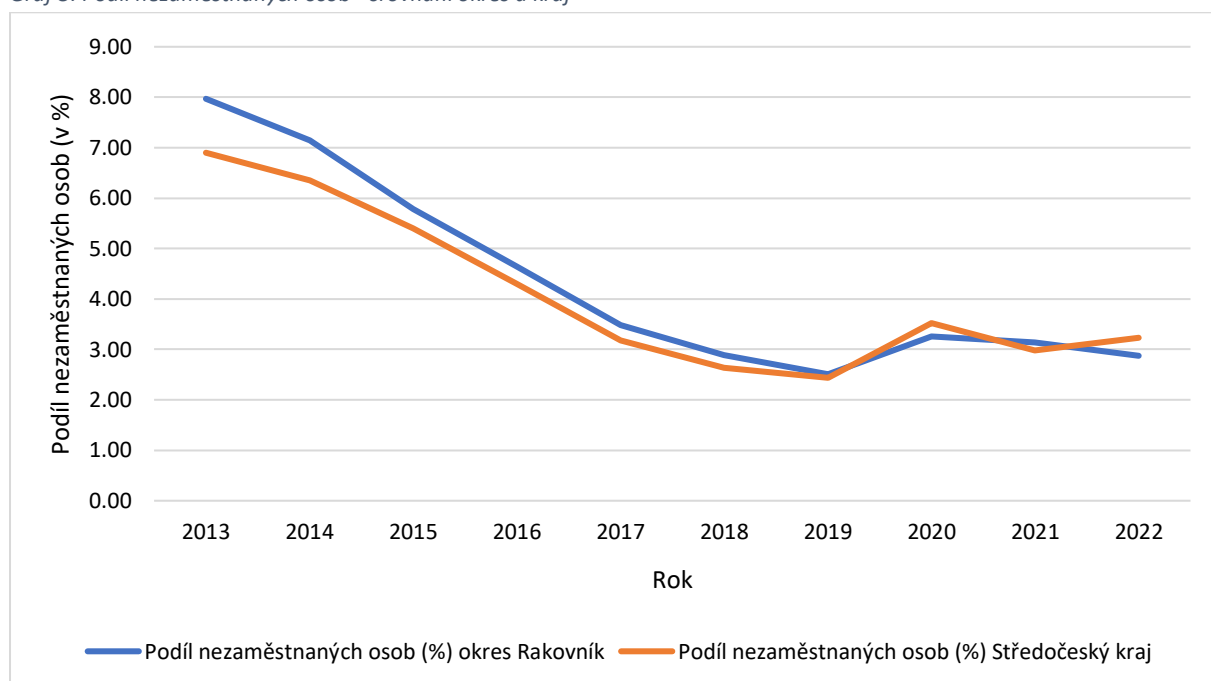
V obci má sídlo několik podnikatelských subjektů – zejména v oblasti služeb. Největším podnikem je kamenolom společnosti Kámen Zbraslav. Lom byl založen v roce 1939. Těží se zde spilit, jehož kvalita se řadí k nejlepším ve středních Čechách. Spilit se používá do betonových a obalovaných směsí. Kámen Zbraslav je významným zaměstnavatelem i sponzorem místních akcí. Dalším významnějším subjektem je KODE Autodoprava s.r.o., Destro s.r.o., prodejna COOP, Penzion Sýkorák, Khulna Kaava, KioSýk nebo restaurace Valentův mlýn. Většina obyvatel Sýkořice dojíždí za prací do okolních měst, především však Prahy.

Tabulka 2: Podniky v obci se zjištěnou aktivitou k 31.12.2022

	Podniky se zjištěnou aktivitou
Celkem	82
Fyzické osoby (FO)	67
FO podnikající dle živnostenského zákona	64
Zemědělství podnikatelé	3
Právnícké osoby	15

ČSÚ

Graf 3: Podíl nezaměstnaných osob - srovnání okres a kraj



Vlastní zpracování dle dat ČSÚ

Podíl nezaměstnaných osob v okrese Rakovník koreluje s vývojem ve Středočeském kraji. Ani v obci Sýkořice nedochází k významným turbulentním změnám. Významným zaměstnavatelem pro obyvatele Sýkořice je již zmíněná společnost Kámen Zbraslav, KODE a Destro.

Infrastruktura a služby cestovního ruchu

V obci se nachází Penzion a restaurace Sýkorák s kapacitou cca 24 lůžek. K penzionu patří také soukromé sportcentrum, kde jsou dva tenisové kurty, hřiště na volejbal (nohejbal) a na plážový volejbal. V obci se nachází také restaurace Valentův mlýn, kavárna Khulna Kaava a KioSýk – rychlé občerstvení na fotbalovém hřišti.

Sýkořicí prochází dvě turistické značené cesty. Žlutá trasa turistického značení vede ze Zbečna severozápadní částí obce až na rozcestník U hájovny Kaly (Běleč). Tato část je zároveň součástí poutní cesty Říp – Blaník. Červená trasa vede ze Zbečna k Berounu. Obcí prochází Cyklotrasa křivoklátské okruhy T7 a T8.

V katastru obce se nachází zámek **Dřevíč** – lovecký zámeček, který je v současné době v majetku Karla Schwarzenberga. Zámek je tvořen budovami čp. 183 a 198, domkem čp. 17 a hospodářským dvorem čp. 18, ze západu k areálu zámku přiléhá národní přírodní rezervace **Vůznice**. Poblíž zámku stojí pseudobarokní **kaple sv. Huberta** z roku 1899.

Dalším významným objektem je **Výklenková kaplička sv. Jana Nepomuckého** a přírodní rezervace **Kabečnice**, která byla vyhlášena roku 1984 a nachází se po levém břehu řeky Berounky severně od vesnice Žloukovice. Důvodem ochrany jsou společenstva teplomilných skalnatých strání. Je součástí CHKO Křivoklátsko, ale není přístupná veřejnosti.

Infrastruktura

Technická infrastruktura

Vodovod

Zásobování vodou obce je v současné době vyřešeno realizací místních uličních vodovodních zásobních řádů ze systému Středočeských vodáren Kladno přivaděčem DN 150 z řady „R“ Klíčava – Kladno. Dále jen navržen vodovodní řad V1 vedoucí k západní části řešeného území až k severnímu okraji chatové osady na západním okraji k.ú. Sýkořice.

Vodovodní síť je v současné době dostatečná a není třeba jejího prodloužení. Do budoucna je plánována rekonstrukce, kterou provede VAK.

Kanalizace

Odkanalizování území je řešeno se sousední obcí Zbečno, kde je vybudována centrální ČOV s kapacitou 540 EO. Obec v roce 2021 vystavěla splaškovou kanalizaci délky 9,72 km.

V současné době je odkanalizována celá obec.

Ostatní

Obec není plynofikována. Obec je zásobována elektrickou energií linkami VN 22kV LAVRA a LIŠTÁT. Jedná se však o koncové větve těchto sítí s omezenými přenosovými možnostmi. V letech 2024-2026 je naplánována přeložka sítí, kterou provede ČEZ. Internetové připojení je v obci rychlé a žádné významné výpadky obec neneviduje.

Nakládání s odpady

Nádoby na recyklaci papíru, plastů a skla jsou umístěny na několika místech v obci, např. na Vrškách, v Senecké, u Zvoničky a u samoobsluhy (u samoobsluhy je i místo na uložení kovového odpadu). V rekreačních lokalitách jsou umístěny kontejnery na směsný komunální odpad na pěti místech. V zimním období pouze za prodejnu COOP a v letních měsících doplněné o další místa – U lomu, U Valentova mlýna, v Selci a v Lulákově dolíčku. Velkoobjemový odpad se sváží 3x ročně a nebezpečný odpad 2x ročně. Bioodpad rostlinného původu je možné po dohodě s obcí umístit na složiště ke štěpkování – místo je u bývalých silážních žlabů. Oleje a tuky je možné vyhazovat do červené popelnice u OÚ Sýkořice. Do budoucna má obec v plánu zřídit také kontejner na elektroodpad a sběrný dvůr.

Dopravní infrastruktura

Obcí Sýkořice vede silnice 201/II (Kralovice – Slabce – Křivoklát – Zbečno – Unhošť, která prochází zastavěnou částí obce a 116/II, která prochází východním okrajem obce.

Železniční trať obcí neprochází. Nejbližší železniční zastávka je Zbečno, která leží na trati Beroun – Rakovník. Od obce je vzdálená 2 km.

V obci zastavuje autobusová linka 555 (Roztoky - Zbečno - Kladno). Do Kladna se obyvatelé dostanou cca za 30 minut, do Rakovníka s 1 nebo 2 přestupy cca za 50 minut. Do Berouna s přestupem na vlak do 40 minut. Do Prahy je možné dostat se za cca hodinu a dvacet minut. V obci jsou tři autobusové zastávky – Sýkořice, Sýkořice - U Křížku a Sýkořice - Luby.

Místní komunikace nejsou ve vyhovujícím stavu a je nutná rekonstrukce jejich povrchu.

Vybavenost

V obci je vybudováno bezkontaktní výdejní místo – Z-BOX (Zásilkovna). Pro obyvatele také funguje prodejna COOP.

Bydlení

V obci se nenachází bytový dům, pouze rodinné domy. Obec neprovozuje žádné sociální byty. Obec má na svém území také velké množství chat a chalup, což představuje cca 720 rekreačních objektů nacházejících se zejména u Berounky, které zde vznikly zejména v 50. letech. V souvislosti s vysokým počtem chat obec čelí problémům s parkováním na nepovolených místech a značným množstvím odpadu, s tím spojené zakládání černých skládek a špatné třídění odpadů.

Školství a vzdělávání

V obci se nenachází MŠ ani ZŠ. Děti proto dojíždějí zejména do Bělče, Křivoklátu, Zbečna, případně do Bratronic. Obec uvažuje o výstavbě MŠ, proto bylo v roce 2023 zadána studie proveditelnosti. V obci funguje soukromá hudební školička.

Zdravotnictví a sociální péče

Přímo v obci se nenachází žádná ordinace praktického lékaře. Nejbližší a nejvyužívanější ordinace praktických lékařů pro občany je v Křivoklátu, kde ordinují každý den, nebo v Roztokách, kde je lékař k dispozici pouze jeden den v týdnu. Další zdravotnická zařízení jsou v cca 25 minut vzdáleném Berouně, kde se nachází Medicentrum spol. s.r.o. nebo rehabilitační nemocnice Beroun. Další nemocnice jsou v Rakovníku nebo na Kladně. Záchraná služba přijíždí z Roztok u Křivoklátu.

V obci se nenachází ani zařízení sociální péče. Nejbližší se nachází v Rakovníku a Novém Strašecí. Většina obyvatel řeší své potřeby v rámci rodiny a bez účasti obce. Je důležité nezapomínat na seniory a obyvatele v nepříznivé sociální situaci a v případě potřeby mít / hledat řešení zejména v kontextu transformace pobytových služeb sociální péče na služby poskytované v komunitě. Obec v minulosti obyvatelům nabízela dovoz obědů, ale z důvodu nedostatečného zájmu nebyla tato služba využita.

Kultura, sport

V obci se nachází fotbalové hřiště provozované Sokol Sýkořice. Prostory fotbalového hřiště slouží i rodičům s dětmi, kteří sem chodí pravidelně cvičit a zlepšovat svoji fyzickou kondici.

Na území obce se nachází také soukromé tenisové a volejbalové kurty, jsou zde vybudována dvě dětská hřiště – nově vybudované Na Pěnčině a mezi obecním úřadem a tenisovými kurty. Toto hřiště bude v brzké době potřebovat rekonstrukci. V plánu je také nová výstavba workoutového hřiště.

Každým rokem obec pořádá několik akcí. Jedná se například o Mikulášskou pořádanou v kulturním domě, kde si děti užijí discotancení s čerty a večer se pokračuje zábavou pro dospělé. Sokol Sýkořice pravidelně v září pořádá posvícenskou zábavu pro dospělé a pro děti jsou připraveny atrakce. Mezi další každoroční akce patří zpívání u stromečku, kdy se sejdou občané a zpívají vánoční koledy při doprovodu místního pěveckého sboru, dalšími akcemi jsou Masopust, dětský den, fotbalová utkání, hokejové zápasy, Den matek, soutěž v pečení a další. Obec se také pravidelně účastní Tříkrálové sbírky a dalších charitativních akcí (např. Charitativní tancování a cvičení pro Barborku). Místní obyvatelé také společně vyjíždějí na výlety za sportovními a gastronomickými zážitky.

Životní prostředí

Katastrální území obce zaujímají z cca 60 % lesní pozemky a z 22 % orná půda. Sýkořice leží ve střední nadmořské výšce v členitém terénu Křivoklátské vrchoviny, uprostřed CHKO Křivoklátsko. V katastru obce se nachází také přírodní rezervace Vůznice a Kabečnice, která byla vyhlášena roku 1984 a je součástí CHKO Křivoklátsko. Není veřejnosti přístupná. Jedná se o jižně a jihozápadně orientovaný levý svah údolí řeky Berounky. Roste zde např. lilie zlatohlávek, bělozářka liliovitá nebo vstavač kukačka. Žije zde také mnoho druhů pavoukoců i plazů.

Program rozvoje obce Sýkořice

Na území obce se nachází několik prvků ÚSES (biocentra a biokoridory), zejména na východě obce, kam také zasahuje navržená hranice Národního parku Křivoklátsko, viz. obrázek níže. Jeho přesné hranice a změna fungování pro místní obyvatele je v současné době (4/2023) v řešení.

Obrázek 4: Navrhovaná hranice NP



Zdroj: AOPK ČR

Ačkoli se na území obce nachází lom, kvalita ovzduší je v obci relativně dobrá. Dopravní hluk v obci je vzhledem k přítomnosti lomu monitorován, a to jak hluk z dopravy, tak z provozu. Hluk z dopravy je dlouhodobě v rámci daných limitů, nicméně limit hluku z provozu je i přes protihluková opatření stále překračován. Obec nijak zvlášť netrpí zvýšeným světelným smogem.

Berounka tvoří přirozenou hranici obce na její JV části. Pokud by se rozvodnila, zvláštní evakuace by se týkala zejména oblasti Valentova mlýna, lomu a objektů individuální rekreace. Obec má pro tyto případy zpracovaný i povodňový plán. Pro varování obyvatel slouží siréna umístěná na OÚ.

V se obci nachází také další malé vodní nádrže, které vyžadují rekonstrukci. Rekonstrukce by měla zlepšit jejich retenční i akumulaci schopnost, zvelebit prostředí v obci a vytvořit pro obyvatele další místo pro odpočinek.

Na území obce se dle informačního systému SEKM3 nenachází žádná lokalita staré ekologické zátěže, nicméně začínajícím problémem se jeví obecní budova ve středu obce zvaná „Gigant“, která nebyla nikdy dostavěna.

Správa obce

Obecní úřad a kompetence obce

Obecní úřad Sýkořice spadá pod ORP Rakovník. Jedná se o úřad se základním rozsahem přenesené působnosti (obec I. typu). Do zastupitelstva obce je voleno 9 zastupitelů. Starosta je uvolněný. Úřední hodiny jsou dvakrát týdně s další možností po telefonické domluvě. Zastupitelstvo zřizuje finanční a kontrolní výbory.

Obec nezřizuje žádnou příspěvkovou organizaci. Obec má 3 zaměstnance na HPP, které využívá pro administrativní a provozní činnost. Veřejně prospěšné práce obec nevyužívá.

Hospodaření a majetek obce

Sýkořice hospodaří s majetkem v celkové výši 168 868 tis. Kč. Z pohledu dlouhodobého majetku obec disponuje s pozemky ve výši 7 206 tis. Kč a stavbami ve výši 9 407 tis. Kč. Nedokončený dlouhodobý majetek je ve výši 79 331 tis. Kč (údaje k 12/2022). Jedná se o k tomuto datu nezkolaudovanou kanalizaci a obecní nevyužívaný objekt.

Obec ve většině minulých let hospodařila s přebytkem. Rok 2020 a 2021 byl však ve znamení předfinancování projektů týkajících se kanalizace, proto bylo saldo záporné. Obec čerpá krajské i národní dotace, které pomáhají s údržbou i rozvojem obce.

Tabulka 3: Hospodaření obce za roky 2015 - 2022

Rok	Příjmy (tis. Kč)	Výdaje (tis. Kč)	Saldo (tis. Kč)
2015	9 021,00 Kč	5 147,00 Kč	3 874,00 Kč
2016	9 543,00 Kč	7 834,00 Kč	1 709,00 Kč
2017	9 975,00 Kč	7 331,00 Kč	2 644,00 Kč
2018	9 149,00 Kč	5 731,00 Kč	3 418,00 Kč
2019	20 575,00 Kč	6 304,00 Kč	14 271,00 Kč
2020	34 076,00 Kč	39 409,00 Kč	-5 333,00 Kč
2021	34 214,00 Kč	58 915,00 Kč	-24 701,00 Kč
2022	38 594,00 Kč	21 231,00 Kč	17 363,00 Kč

Monitor

Bezpečnost, informace

Obec Sýkořice spadá pod obvodní oddělení Policie ČR Rostoky. Dle statistik bylo v období od 1.1.2020 do 5.4.2023 na území obce spácháno 101 kriminálních činů, z toho 73 přestupků a 10 krádeží (týká se zejména rekreačních oblastí).

V obci je zaveden veřejný rozhlas, ale většina obyvatel ke své informovanosti o dění v obci využívá službu zasílání informačních SMS.

Vnější vztahy a vazby

Obec je součástí MAS Rakovnicko a Svazku obcí Křivoklátsko, který byl založen v roce 2023 za účelem lepší informovanosti zainteresovaných obcí ohledně možnosti vzniku národního parku.

Východiska pro návrhovou část – SWOT

SWOT analýza přehledně shrnuje předcházející kapitoly tím, že identifikuje silné a slabé stránky obce včetně příležitostí a hrozeb pro její rozvoj. Jedná se o standardní metodu používanou k prezentaci analytických poznatků. Principem je jednoduchá, ale výstižná, vyčerpávající a objektivní charakteristika současných vnitřních silných a slabých stránek zkoumaného objektu a možných vnějších budoucích příležitostí a ohrožení jeho rozvoje.

Akceptováním silných stránek, a naopak důrazem na odstraňování nebo alespoň omezování slabých stránek roste pravděpodobnost využití nabízejících se příležitostí a omezuje se dopad identifikovaných ohrožení.

Silné stránky = rozvojově jednoznačně pozitivní a současně aktivní jevy a trendy vývoje v obci;

Slabé stránky = rozvojově negativní a současně aktivně působící jevy a trendy vývoje v obci;

Příležitosti = rezervy a nevyužitý rozvojový potenciál + vnější zdroje;

Hrozby = dosud neaktivní věcná a územní rizika, která mohou ohrozit rozvoj území.

Silné stránky	Slabé stránky
<ul style="list-style-type: none"> • Poloha obce (dostupnost větších měst) • Funkční správa obce • Vybavenost technické infrastruktury • Vybudovaná hřiště a sportoviště • Prostory pro pořádání komunitních akcí • Zájem občanů o kulturní a sportovní akce • Nízká míra nezaměstnanosti díky blízkosti větších měst • Dobrý stav drobných památek • Území bez kontaminace • Dostatek zeleně a dobré podmínky pro sportovní aktivity • Zkušenost s využíváním dotačních titulů • Členství v MAS • Velká nabídka služeb (pohostinství) • Nově vybudovaná kanalizace a vodovodní řád 	<ul style="list-style-type: none"> • Nízká občanská vybavenost (chybí MŠ) • Špatný technický stav místních i účelových komunikací • Omezené finanční zdroje obce pro realizaci větších projektů • Špatný technický stav kulturního domu • Špatný technický stav malých vodních nádrží • Hluk z lomu a prašnost • Nedořešený účel obecní budovy „Gigantu“
Příležitosti	Hrozby
<ul style="list-style-type: none"> • Možnost získání dodatečných zdrojů z dotačních titulů • Angažovanost místních podnikatelů na dalším rozvoji – spolupráce veřejného a soukromého sektoru • Spolupráce s okolními obcemi • Vyhlášení NP Křivoklátsko a s tím i potenciál cestovního ruchu 	<ul style="list-style-type: none"> • Vnější ekonomické vlivy (inflace, daňové reformy, nižší daňové příjmy, ekon. krize,...) • Extrémní meteorologické jevy, riziko povodní a ohrožení infrastruktury obce • Omezení vyhlášených dotačních výzev • Stárnutí populace • Negativní projevy obyvatel – poškození majetku obce • Vyhlášení NP Křivoklátsko a s tím i negativní projevy cestovního ruchu

Návrhová část

Strategická vize

Obec Sýkořice bude aktivní obcí, která nabízí mnohá využití volného času. Pro obec je zásadní udržení a rozvoj kvalitní a odolné komunity, které dosáhne prostřednictvím pořádání sociálně kulturních akcí, podporou zvyků a místních tradic. Pro udržení a vysokou odolnost komunity je důležité i okolní prostředí – obec se bude zasazovat o zachování kvalitního životního prostředí i kulturního dědictví a bude podporovat různé formy trávení volného času, zejména sportovní vyžití, odpočinek a kulturní akce.

Programové cíle

Programové cíle jsou dlouhodobými cíli, které jsou zpřesňovány pomocí opatření a konkrétních aktivit. Jedná se o následující:

- 1. Zvýšení kvality životního prostředí a veřejného prostranství**
- 2. Zlepšení stavu občanské vybavenosti a technické infrastruktury**
- 3. Udržení silné a odolné komunity**

Opatření a aktivity

Cíl: Zvýšení kvality životního prostředí a veřejného prostranství

Opatření	Aktivity
Adaptace na změny klimatu	Rekonstrukce malé vodní nádrže
Zlepšení stavu veřejného prostranství	Zlepšení stavu veřejných ploch
	Zlepšení stavu veřejného prostranství před OÚ
	Výsadba stromů v intravilánu obce

Program rozvoje obce Sýkořice

Cíl: Zlepšení stavu občanské vybavenosti a technické infrastruktury

Opatření	Aktivity
Snížení energetické náročnosti obecního majetku	Rekonstrukce budovy OÚ za účelem snížení energetické náročnosti (FVE)
	Výměna vrat a oken u hasičárny
Oprava obecního majetku	Revitalizace obecní budovy („brownfieldu“)
	Rekonstrukce kulturního domu
Rozvoj dopravní infrastruktury	Rekonstrukce místních komunikací (všech, včetně MK do chatových oblastí)
	Výstavba chodníků v obci
Investice do technické infrastruktury	Výměna veřejného osvětlení
	Vybudování sběrného dvoru
Zlepšení občanské vybavenosti	Výstavba MŠ

Cíl: Udržení silné a odolné komunity

Opatření	Aktivity
Podpora komunitního života v obci	Pořádání kulturních a společenských akcí
	Podpora sportovních akcí
Poskytovat prostory pro setkávání obyvatel	Rekonstrukce dětského hřiště
	Výstavba workoutového hřiště
	Údržba sportovišť a hřišť

Program rozvoje obce Sýkořice

Aktivita	Realizace	Připravenost	Možné zdroje financování	Priorita
Rekonstrukce místních komunikací (všech, včetně MK do chatových oblastí)	2024-2030	PD	STC, MMR	1
Rekonstrukce malé vodní nádrže	2024-2026	studie	STC, OPŽP	1
Výměna vrat a oken u hasičárny	2024	-	STC	1
Výstavba chodníků v obci	2024-2025	-	STC, SFDI	2
Výměna veřejného osvětlení	2025	-	MPO	2
Rekonstrukce budovy OÚ za účelem snížení energetické náročnosti (FVE)	2025	-	OPŽP, MŽP	2
Revitalizace obecní budovy („brownfieldu“)	2025-2030	-	MMR, MPO	2
Rekonstrukce kulturního domu	2026	-	MMR	2
Zlepšení stavu veřejného prostranství před OÚ	neustále		STC, IROP	2
Výstavba MŠ	2026	Studie se zpracovává	MŠMT, MF, IROP	2
Vybudování sběrného dvoru	2025	-	OPŽP	2
Zlepšení stavu veřejných ploch	neustále	-	STC, IROP	3
Pořádání kulturních a společenských akcí	neustále	-	-	3
Rekonstrukce dětského hřiště	2024	-	STC, MMR	3
Výstavba workoutového hřiště	2026	-	STC, MMR	3
Údržba sportovišť a hřišť	neustále	-	STC	3
Výsadba stromů v intravilánu obce	2024	-	SFŽP, AOPK	3
Pořádání kulturních a společenských akcí	neustále	-	-	3
Podpora sportovních akcí	neustále	-	-	3

Podpora realizace programu

V programu rozvoje obce (PRO) jsou mimo cíle a opatření především stanoveny aktivity, které chce obec v příštích letech realizovat. K jejich naplňování je však nutná efektivní spolupráce jednotlivých aktérů, a to konkrétně obce, subjektů v obci a především občanů.

Zajištění a naplňování PRO

Zajišťování naplňování programu bude mít na starosti zastupitelstvo obce v čele se starostou. Monitoring bude probíhat dle potřeb obce, minimálně 1x za 2 roky a bude ho provádět zastupitelstvo. Při monitoringu se budou sledovat především nashromážděná data a informace, které pomohou k vyhodnocení průběhu realizace dílčích aktivit jednotlivých opatření a programových cílů.

Při kontrole bude sledováno naplňování strategie a bude také vyhodnocováno, do jaké míry byly plánované záměry a aktivity skutečně realizovány a pokud nebyly, tak důvody, proč se tomu tak nestalo. Současně bude nutné i přehodnocení každého ze záměrů, zhodnocení potřebnosti jejich realizace a případně možnost provést změny.

Zveřejnění PRO

Dokument bude zveřejněn na webových stránkách obce a zároveň bude přístupný k nahlédnutí v listinné podobě na obecním úřadě.

Aktualizace PRO

Tento strategický dokument je dokumentem, který je nutné aktualizovat v závislosti na průběhu realizace jeho částí. Každé změny a aktualizace budou schváleny na zasedání zastupitelstva obce.

Program rozvoje obce Sýkořice

Použité zkratky:

ČOV	Čistička odpadních vod
ČR	Česká republika
LBC	Lokální biocentrum
LBK	Lokální biokoridor
MŠ	Mateřská škola
RBC	Regionální biocentrum
RBK	Regionální biokoridor
SDH	Sbor dobrovolných hasičů
SLDB	Sčítání lidí, domů a bytů
ÚSES	Územní systém ekologické stability
VAK	Vodovody a kanalizace
ZŠ	Základní škola
ZTP	Zdravotně a tělesně postižená osoba

Seznam obrázků, grafů a tabulek:

Obrázek 1: Obec v rámci okresu Rakovník – stav k 1.1.2016.....	7
Obrázek 2: Území obce Sýkořice	7
Obrázek 3: Sokol Sýkořice	10
Obrázek 4: Navrhovaná hranice NP	15
Graf 1: Počet obyvatel obce v letech 2000-2021 (vždy k 31.12.).....	8
Graf 2: Pohyb obyvatel v letech 2002-2021	8
Graf 3: Podíl nezaměstnaných osob - srovnání okres a kraj	11
Tabulka 1: Porovnání průměrného věku v obci, okrese, kraji a ČR (stav k 31.12.)	9
Tabulka 2: Podniky v obci se zjištěnou aktivitou k 31.12.2022	11
Tabulka 5: Hospodaření obce za roky 2015 - 2022	16