
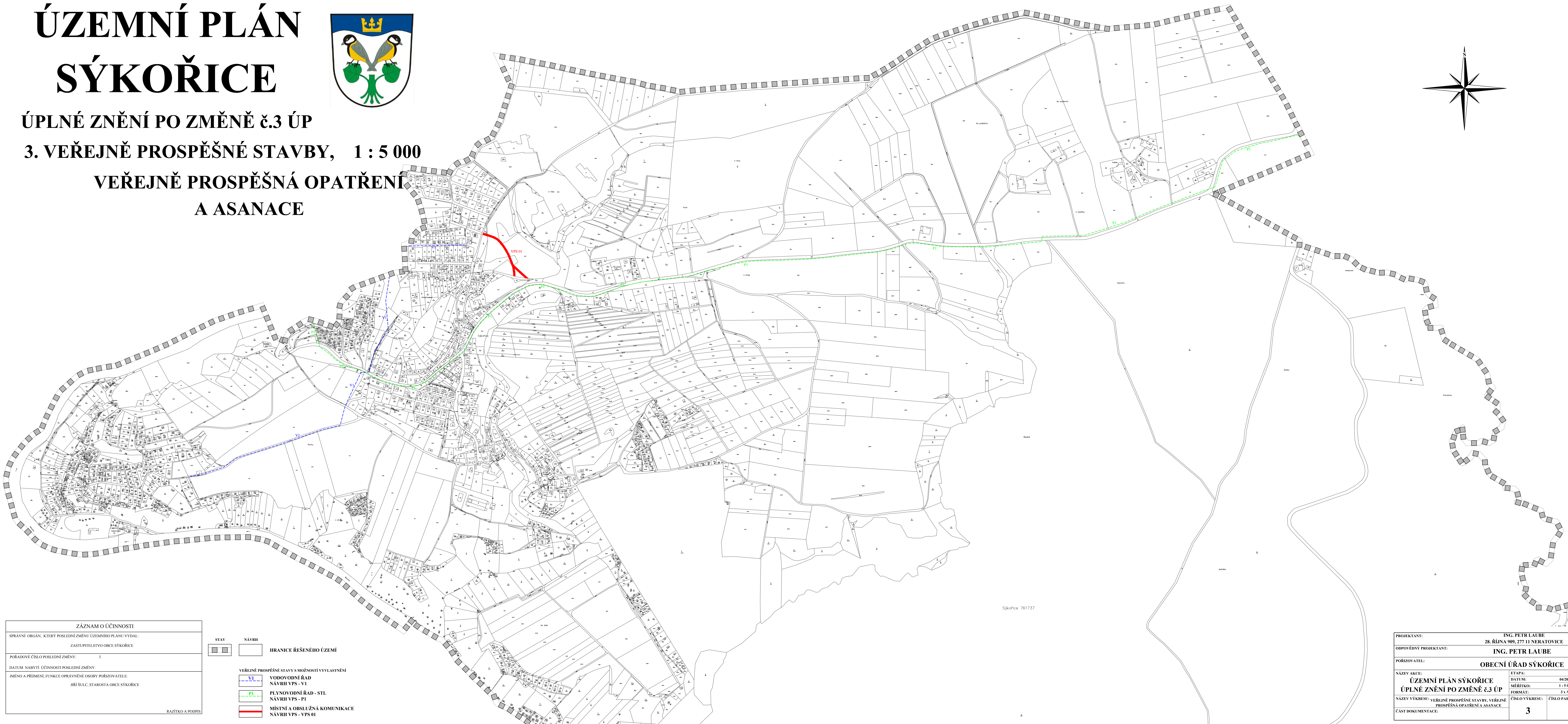



# ÚZEMNÍ PLÁN SÝKOŘICE



ÚPLNÉ ZNĚNÍ PO ZMĚNĚ č.3 ÚP  
3. VEŘEJNĚ PROSPĚŠNÉ STAVBY, 1 : 5 000  
VEŘEJNĚ PROSPĚŠNÁ OPATŘENÍ  
A ASANACE



ZÁZNAM O ÚČINNOSTI	
SPRÁVNÍ ORGÁN, KTERÝ POSLEDNÍ ZMĚNU ÚZEMNÍHO PLÁNU VYDAL:	ZASTUPITELSTVO OBCE SÝKOŘICE
POŘADOVÉ ČÍSLO POSLEDNÍ ZMĚNY:	3
DATUM NABÝTÍ ÚČINNOSTI POSLEDNÍ ZMĚNY:	
JMÉNO A PŘÍMĚNÍ, FUNKCE OPRÁVNĚNÉ OSOBY PŘÍZIVATELE:	JIRÍ ŠULC, STAROSTA OBCE SÝKOŘICE
RAZÍTKO A PODPIS	

STAV	NÁVRH	HRANICE ŘEŠENÉHO ÚZEMÍ

VEŘEJNĚ PROSPĚŠNÉ STAVBY S MOŽNOSTÍ VYVLASTNĚNÍ	
	VODOVODNÍ ŘÁD NÁVRH VPS - VI
	PLYNOVODNÍ ŘÁD - STL NÁVRH VPS - PI
	MÍSTNÍ A OBSLUŽNÁ KOMUNIKACE NÁVRH VPS - VPS 01

PROJEKTANT:	ING. PETR LAUBE		
ODPOVĚDNÝ PROJEKTANT:	28. ŘÍJNA 909, 277 11 NERATOVICE		
PŘÍZIVATEL:	ING. PETR LAUBE		
NÁZEV AKCE:	OBCNÍ ÚRAD SÝKOŘICE		
ETAPA:	DATA:	04/2019	
MĚŘÍTKO:	1:5 000		
FORMÁT:	A2		
NÁZEV VÝKRESU: VEŘEJNĚ PROSPĚŠNÉ STAVBY, VEŘEJNĚ PROSPĚŠNÁ OPATŘENÍ A ASANACE	ČÍSLO VÝKRESU:	3	ČÍSLO PARÉ:
ČÁST DOKUMENTACE:			